



La démarche Grand Site de France

**Préserver, gérer et mettre en valeur
le Grand Site**



La démarche Grand Site de France

« Cité de Minerve, gorges de la Cesse et du Brian »

La démarche **Opération Grand Site** (ou de Grand Site de France) vise à mettre en œuvre un projet et un programme d'actions de préservation, de gestion et de mise en valeur d'un territoire (le Grand Site), remarquable pour ses qualités paysagères, naturelles et culturelles, reconnu nationalement par la présence d'un site classé, qui accueille un large public, et qui est engagé dans une démarche globale de développement durable.

La démarche **Opération Grand Site** a notamment pour finalités d'obtenir (et ensuite de conserver) le label Grand Site de France (GSF). C'est après évaluation de la mise en œuvre du programme d'actions actuel de l'Opération Grand Site, et en concertation avec tous les partenaires, qu'une candidature au label Grand Site de France peut être envisagée. L'attribution de ce label Grand Site de France distinguera une gestion du territoire qui garantit sa préservation à long terme.

Les trois objectifs de toutes les Opérations Grands Sites :

- ▶ RESTAURER ET PROTÉGER LA QUALITÉ PAYSAGÈRE, NATURELLE ET CULTURELLE du site classé et de ses abords ;
- ▶ AMÉLIORER LA QUALITÉ DE LA VISITE (accueil, stationnement, circuits, information, animations) dans le respect du site ;
- ▶ FAVORISER LE DÉVELOPPEMENT ÉCONOMIQUE local.

Le Syndicat mixte du Pays Haut Languedoc et Vignobles est la structure porteuse/gestionnaire de l'Opération Grand Site « Cité de Minerve, gorges de la Cesse et du Brian » dans le cadre d'une gouvernance dédiée, pour le compte et avec le soutien des sept communes concernées (Azillanet, Cesseroas, La Caunette, La Livinière, Minerve, Siran et Vélioux), de la Communauté de communes du Minervo au Caroux, et du Conseil départemental de l'Hérault.



Minerve © G. Souche

Périmètre du Grand Site



Données clés

Un site classé de

2 848

hectares

Un Grand Site d'environ

14 000

hectares

2 600

habitants

200 000

visiteurs

7 communesAzillanet, Cesseroas,
La Caunette, La Livinière,
Minerve, Siran et Vélieux**1** Communauté
de Communes du
Minervois au Caroux**1** Parc naturel régional
du Haut-Languedoc

Le Pays Haut Languedoc et Vignobles, en tant que **structure gestionnaire de l'OGS**, a notamment pour missions d'assurer :

- ▶ la planification du calendrier de l'OGS et le phasage des étapes jusqu'à l'obtention du label GSF,
- ▶ la production des documents techniques et de communication nécessaires au bon déroulement de la démarche GSF,
- ▶ l'animation, la coordination et le suivi de la mise en œuvre du programme d'actions de l'OGS,
- ▶ l'accompagnement à la réalisation des opérations prioritaires dans le Grand Site.

L'Opération Grand Site a été officiellement lancée par l'État en juillet 2015. Depuis, le projet et le territoire bénéficient d'une reconnaissance nationale (sur la liste et la carte des Grands Sites de France qu'ils soient en projet ou déjà labellisés).

Le document cadre de l'OGS (projet et programme d'actions 2019-2023) ont été validés en Comité de pilotage local en décembre 2018. Depuis, le territoire et les acteurs de l'OGS disposent d'un document de gestion qui comprend notamment :

Une ambition collective : « RÉVÉLER LE GRAND SITE »

Au travers d'orientations... :

Axe 1 :

Révèler les paysages et favoriser la préservation dynamique des équilibres paysagers

Axe 2 :

Connaître, protéger et valoriser le patrimoine culturel, architectural et urbain

Axe 3 :



Améliorer l'accueil, organiser la visite et enrichir son contenu

Axe 4 :

Mettre en place une gestion pérenne du Grand Site et des outils d'évaluation

... et d'un programme d'actions sur 5 ans de 45 actions pour un montant de 3 862 740,00 €

Ce document cadre de l'Opération Grand Site a été présenté et approuvé par la Commission Supérieure des Sites, Perspectives et Paysages (CSSPP) en décembre 2020 avec avis favorable à l'unanimité assorti de recommandations.



Préparation de la future candidature au label Grand Site de France (GSF) :

Suite à la réunion du Comité de pilotage de l'OGS de juillet 2022, durant lequel il avait été retenu de commencer à travailler sur la candidature au label GSF dès la fin du programme d'actions 2019-2023, soit dès l'automne 2023, **une journée technique d'échanges avec Mme Isabelle POULET, Chargée de mission Grands Sites de France du Ministère de la Transition Écologique s'est tenue le 30 mars sur le territoire.**

En amont de cette journée : réunion technique préparatoire avec la DREAL et le Ministère en janvier, rendez-vous préparatoire avec M. le Maire de Minerve.

Cette journée co-organisée par la DREAL et le Pays s'est déroulée en plusieurs temps :

- ▶ durant la matinée : des visites sur le terrain avec les acteurs concernés (point sur certaines opérations en cours),
- ▶ durant l'après-midi : une réunion à Minerve avec les élus du Grand Site et les principaux partenaires de l'OGS (Sous-préfecture, DREAL, DDTM, Conseil départemental de l'Hérault, Parc naturel régional du Haut-Languedoc...) à laquelle ont notamment participé Jean ARCAS, Président du Pays, Marie-Pierre PONS, Vice-présidente du Département, Josian CABROL, Président de la Communauté de communes du Minervois au Caroux, tous les maires et élus.



› Visite du 30 mars sur le Grand Site à Minerve © A. Boisard

Durant toute une journée, de nombreux temps d'échanges sur le terrain et en salle, ont permis à la représentante du Ministère, de mesurer la dynamique locale engagée, les nombreuses opérations réalisées et/ou en cours, et l'engagement de tous les acteurs sur le Grand Site à préserver, bien gérer et mettre en valeur leur territoire.

Lors de la réunion d'échanges, la méthode et le calendrier souhaités par le territoire jusqu'au dépôt du dossier de candidature au label, ont été partagés avec la référente technique du Ministère.

Un compte rendu de cette visite a ensuite été rédigé par le Ministère. M. le Ministre de la Transition Ecologique a transmis ce compte rendu à M. le Préfet de l'Hérault le 30 juin. M. le Sous-préfet de Béziers a transmis ce compte rendu au Président du Pays le 2 août. Le Pays a ensuite rediffusé ce document aux membres du Comité des élus du Grand Site ainsi qu'aux autres élus et techniciens partenaires de l'OGS invités à la réunion d'échanges, le 31 août. Depuis, les éléments de ce compte rendu de visite ont été partagés au sein du Comité des élus du Grand Site le 19 octobre.



➤ Réunion du 30 mars à Minerve © A. Boisard

Une mission d'appui par un consultant pour accompagner l'élaboration du dossier de candidature au label GSF a démarré le 3 juillet.

Cahier des charges élaboré en lien avec la DREAL, puis débattu en comité élus, puis lancement d'un appel d'offres en avril, dépôt d'un dossier de pré-demande de subvention LEADER en mai, analyse des offres puis présentation et décision prise en CAO du Pays en juin de confier la mission à l'agence ELZEARD (paysagistes), réunion technique de démarrage avec le prestataire et la DREAL puis présentation devant le Comité des élus du Grand Site en juillet à Azillanet, arpentage du terrain, exploitation des documents déjà disponibles, conception d'un questionnaire à l'attention des habitants, puis lancement d'une consultation auprès des habitants du 30 octobre au 3 décembre, organisation d'un 1^{er} atelier de travail élus/techniciens sur les valeurs patrimoniales du Grand Site en novembre à Siran, nombreux échanges techniques entre septembre et décembre avec le prestataire.



➤ Atelier GSF du 22 novembre à Siran © C. Roger

Animation et coordination générale de la démarche Opération Grand Site

Types de réunions	Dates de réunions
Comité des élus du Grand Site	
Olargues	5 janvier
La Caunette	23 mars
Siran	14 avril
Vélieux	30 mai
Azillanet	12 juillet
La Caunette	19 octobre
Réunion technique annuelle de programmation avec tous les financeurs à la DREAL	
Montpellier	21 juin
Réunion du Comité technique de l'OGS	
Domaine de Bayssan	6 décembre
Présentation de l'OGS avec la DREAL à Monsieur le Sous-préfet	
Béziers	6 décembre



➤ Comité des élus du 5 janvier à Olargues © A. Boisard



Comité des élus du 30 mai à Vélioux © A. Boisard



Comité des élus du 12 juillet à Azillanet © C. Roger



› Comité des élus du 19 octobre à La Caunette © A. Boisard



› Comité technique de l'OGS du 6 décembre à Bayssan © C. Roger

Accompagnement et suivi de différentes opérations inscrites au programme de l'Opération Grand Site :

Axe 1 : Révéler les paysages et favoriser la préservation dynamique des équilibres paysagers

- **Assistance architecturale et paysagère :** lancement de la mission (année 1) en janvier avec campagne de communication (article de presse, post FB, conception et diffusion d'une affiche dans les mairies...), réunion d'évaluation à mi-parcours en juillet avec les principaux partenaires (DREAL, CAUE, Parc naturel régional du Haut-Languedoc...), suivi de la mission. Durant l'année : 9 journées pleines de présence terrain chez les porteurs de projets / 20 projets différents accompagnés, dont trois projets soutenus dans le cadre de OENOMED



- Journée assistance architecturale et paysagère du 21 mars à La Caunette et Siran © S. Brisa



- Journée assistance architecturale et paysagère du 14 novembre à Cesseroas © S. Brisa

- **Schéma de restauration paysagère des points noirs :** concernant les points de collecte Ordures Ménagères : réunion technique en visio sur les points de collecte Ordures Ménagères avec la Communauté de communes du Minervois au Caroux et la DREAL en mars, puis avec les élus sur le terrain sur La Caunette, Minerve et Azillanet en novembre : finalisation des avant-projets de requalification et d'intégration paysagère sur 3 points retenus comme sensibles. Concernant les entrées de villages et les abords routiers : réunion technique avec tous les services concernés du Département et les principaux partenaires (DREAL, CAUE, Pnr HL) à Béziers en février. Projet de plan d'actions touchant à la fois la mise en valeur des entrées de villages et des centres anciens, la mise en discrétion des réseaux aériens et des équipements d'énergie, l'intégration paysagère des bâtiments agricoles et des points de collecte des déchets ménagers, avec des actions de type cahier des charges commun, protocole de travail et travaux sur certains sites identifiés comme sensibles... présenté aux élus des communes et aux services du Parc naturel régional du Haut-Languedoc, du Département de l'Hérault (agences techniques départementales d'Olonzac et de Saint-Pons, mission paysage,...), de Hérault Énergies, et de l'État (DREAL, UDAP, DDTM) en comité de pilotage de l'étude à La Caunette en décembre.



- Visites points de collecte OM du 14 novembre à La Caunette et Minerve © S. Brisa



➤ Comité de pilotage du schéma de restauration paysagère de points noirs du 20 décembre à La Caunette © A. Boisard

- **Schéma de développement agricole** : en appui au Département, entretiens complémentaires avec certains acteurs en février, suivi de la rédaction et de la finalisation des rapports diagnostic et orientations stratégiques, réunion technique de calage avec le Département et le prestataire avant finalisation de la mission en visio en avril, échanges préalables sur les orientations stratégiques en Comité des élus du Grand Site en mai, réunion de restitution finale du schéma devant les élus des communes, des agriculteurs locaux et les représentants de plusieurs collectivités et organismes (Syndicat de l'AOP Minervois, Communauté de communes du Minervois au Caroux, Parc naturel régional du Haut-Languedoc,...) à Siran en juin.



➤ Réunion de restitution du schéma agricole du 15 juin à Siran © A. Boisard

Axe 2 : Connaître, protéger et valoriser le patrimoine culturel, architectural et urbain

- ▶ **Inventaire du patrimoine hydraulique lié à l'activité meunière** : suivi de ce volet de la mission de la chargée d'inventaire du Pays d'art et d'histoire, suivi de la conception et de l'inauguration en juillet de l'exposition temporaire mise en place et visible au musée de Minerve durant l'été.
- ▶ **Accompagnement du musée de Minerve** : en appui à la commune, suivi de l'élaboration du projet scientifique et culturel (PSC) par la chargée de mission musées du Pays d'art et d'histoire. Echanges avec le Comité scientifique en mai et juillet. Dans ce cadre et à la demande de la commune, suivi de l'étude d'aide à la décision pour la gestion du futur nouveau musée, portée par le Pays. Plusieurs réunions techniques toute l'année avec la DGS et la chargée de mission musées du Pays et le prestataire (En visio : deux en février, mars, juin, septembre ; en présentiel : en juillet et septembre à Saint-Chinian, en novembre à Saint Pons), réunion d'échanges avec les services de la Communauté de communes du Minervois au Caroux et le prestataire à Minerve en janvier, présentation du diagnostic devant les élus en mairie de Minerve en mai, mobilisation de l'architecte-conseil de l'OGS auprès du musée en septembre puis octobre, réunion de restitution finale du projet global envisageable aux élus de Minerve en novembre (avec le volet PSC, le volet Investissement basé sur une 1ère estimation du coût des travaux, et le volet Fonctionnement avec les éléments issus de l'étude réalisée par le prestataire).



▶ Réunion d'échanges avec la Communauté de communes Du Minervois au Caroux du 6 janvier à Minerve © S. Brisa



▶ Réunion de restitution du projet musée du 20 novembre à Minerve © S. Brisa

- ▶ **Restauration de l'église Saint Laurent à Azillanet** : en appui à la commune, obtention des financements État et Département pour la 5^{ème} tranche de travaux (réhabilitation du porche et du clocher), réunion avec les élus et l'architecte du patrimoine prestataire préalable à la phase du PRO DCE en juillet, suivi de l'opération jusqu'au lancement des travaux à venir.



▶ Clocher de l'église d'Azillanet © S. Brisa



▶ Réunion sur l'église du 11 juillet à Azillanet © S. Brisa

- ▶ **Restauration de l'église ND de l'Assomption et de la Tour porte à La Caunette** : en appui à la commune. Concernant la Tour porte : réunion de présentation du diagnostic sanitaire, structurel et historique en février, puis de l'avant-projet détaillé et chiffré de restauration en mai, avec les élus, le service patrimoine du Département et l'architecte du patrimoine prestataire. Concernant l'église : réunion de présentation de l'avant-projet détaillé et chiffré de restauration en décembre, avec les élus, la DRAC, le service patrimoine du Département et l'architecte du patrimoine prestataire.



▶ Église ND de l'Assomption à La Caunette © M. Ginot

- **Requalification et mise en valeur des espaces publics à La Livinière** : en appui à la commune, obtention du dernier financement attendu celui de l'Etat pour la 1^{ère} tranche de travaux (aire de stationnement des aires hautes et abords du foyer municipal), RDV avec la secrétaire de mairie en juillet, puis réunions avec les élus, l'agence technique départementale, et les paysagistes prestataires préalable à la phase du PRO DCE en septembre puis en novembre, suivi de l'opération jusqu'au lancement des travaux à venir.

Axe 3 : Améliorer l'accueil, organiser la visite et enrichir son contenu

- **Schéma d'accueil et de découverte** : action suggérée comme prioritaire par le Ministère lors de sa visite en mars et décision prise de regrouper quatre fiches actions du programme OGS (schéma d'interprétation, plan de circulation et stationnement, accueil et information, et observatoire de la fréquentation) en un seul schéma. Réunion de travail sur le projet de cahier des charges avec la Communauté de communes et l'Office de Tourisme du Minervois au Caroux en avril, cahier des charges élaboré en lien avec la Communauté de communes du Minervois au Caroux, le Parc naturel régional du Haut-Languedoc, le Département et la DREAL, puis débattu en comité élus, puis lancement d'un appel d'offres en avril, dépôt d'un dossier de pré-demande de subvention LEADER en mai, analyse des offres puis présentation et **décision prise en CAO du Pays en juin de confier la mission au groupement d'agences (TEMAH Etudes, AVRIL EN MAI Paysagiste et SERRA Architecture)**, réunion technique de démarrage avec le prestataire en juin puis présentation devant le Comité des élus du Grand Site en juillet à Azillanet, 1^{ère} journée sur le terrain avec le prestataire en juillet, réalisation des 1^{er} entretiens avec les campings caristes dans l'été et à l'automne, suite à une réunion technique en visio en juillet : sollicitation des données de fréquentation auprès de plusieurs organismes en septembre, réunion du comité technique de l'étude en visio en septembre, exploitation des documents déjà disponibles, organisation de 1^{er} RDV en visio avec certains acteurs en novembre et décembre, nombreux échanges techniques entre juillet et décembre avec le prestataire.
- **Aménagement de l'aire d'accueil et d'information avec mise en discrétion des réseaux aériens à Vélioux** : en appui à la commune, obtention des derniers financements attendus tous venant du Département tant pour l'aménagement de l'aire en tant que telle, que pour la mise en discrétion des réseaux aériens, RDV préparatoire en mairie puis présentation de la méthode suivie de l'idée au projet par Mme le Maire et



► Présentation du projet d'aire d'accueil devant le Comité des élus le 30 mai à Vélioux © A. Boisard

le paysagiste prestataire devant le Comité des élus du Grand Site sur le terrain à Vélioux en mai, réunions avec les élus et le paysagiste prestataire, puis avec Hérault Energies, préalables à la phase du PRO DCE en juin en juillet, travaux d'effacement des réseaux lancés en novembre, suivi de l'opération jusqu'au lancement de tous les travaux à venir.

- **Reconstruction de la passerelle de Coupiac entre Minerve et La Caunette** : en appui à la commune de Minerve (maître d'ouvrage pour le compte des deux communes), modification du cahier des charges de la mission d'élaboration d'un avant-projet chiffré par M. le Maire de Minerve, puis relance d'une consultation en juin, réception des offres en septembre, analyse des offres puis décision prise par les élus de Minerve et La Caunette de confier la mission à l'agence FIORE en novembre.



► Passerelle de Coupiac entre Minerve et La Caunette © S. Brisa

- **Projet Escapade Nature Sans Voiture interdépartemental entre les trois Grands Sites de France en projet de Béziers, Minerve et Carcassonne** : en appui à Hérault Tourisme, et en lien avec le Réseau des Grands Sites de France (RGSF), et les trois autres organismes partenaires, suivi de la finalisation du carnet de voyage (Road book), suivi de l'organisation d'une campagne de communication avec comité technique du projet en février et en mars en visio, et conférence de presse de

lancement du projet en avril au Domaine de Roueire à Quarante, promotion et diffusion du produit assurée depuis par l'Office du Tourisme du Minervois au Caroux.



- **Réseau des ambassadeurs du Grand Site** : en appui à l'Office de Tourisme du Minervois au Caroux, suite aux deux premières journées tenues en 2022, échanges préparatoires et organisation d'une journée de sensibilisation des acteurs touristiques (commerçants, restaurateurs, hébergeurs, caveaux, guides accompagnateurs, guides conférenciers, agents de l'Office de Tourisme,...) sur la biodiversité du Grand Site en avril avec intervention du chargé de l'animation des Sites Natura 2000 du Minervois du Parc naturel régional du Haut-Languedoc.

Axe 4 : Mettre en place une gestion pérenne du Grand Site et des outils d'évaluation

- **Plan de communication de l'OGS (élus, habitants)** : poursuite de la diffusion de communiqués de presse et de posts facebook, réunion d'échanges avec le RGSF et le prestataire en janvier pour établir des outils cohérents avec ceux développés sur d'autres Grands Sites de France en projet et à l'échelle nationale. Logo et dépliant pédagogique à l'attention des habitants conçus, débattus en Comité des élus du Grand Site en mars, puis validés en Comité des élus en juillet, puis diffusés en septembre. Prises de vues photos et drone réalisées en juillet, septembre et octobre. Nombreux échanges techniques entre juillet et novembre avec le prestataire.



► Conférence de presse du 19 avril au Domaine de Roueire à Quarante © S. Brisa



Au 31 décembre 2023

Nombre total d'actions prévues

45

Actions terminées

13

Actions en cours

24

Actions à lancer

6

Actions abandonnées

2

Suivi d'autres opérations :

- ▶ **Travaux de DFCI le long de la RD147 à Minerve, portés par le Département** : réunion après réalisation des travaux légaux de débroussaillage avec tous les acteurs sur le terrain en janvier.



➤ Visite terrain après travaux DFCI du 17 janvier à Minerve © S. Brisa

- ▶ **Plans d'interprétation paysagère des domaines départementaux de Vieulac (Minerve) et de la Forêt (Siran) portés par le Département** : atelier technique à Saint-Pons de Thomières en novembre.
- ▶ **Étude de sensibilité du territoire du Plan de paysage à l'énergie photovoltaïque en toiture, portée par le Parc naturel régional du Haut-Languedoc** : en appui au Parc, réunion de démarrage de la mission avec mise en place d'un groupe projet en janvier, comité technique du projet à Saint-Pons en mars, réunion de relance de la mission en visioconférence en octobre, réunion du groupe projet en visioconférence en novembre, comité technique du projet en visioconférence en décembre.
- ▶ **Démarche Natura 2000 portée par le Parc naturel régional du Haut-Languedoc** : comité de suivi annuel à Cruzy en novembre.
- ▶ **Aménagement forestier sur Minerve, porté par l'ONF** : réunion de présentation du schéma avec la DREAL sur le terrain en mai.



➤ Visite terrain aménagement forestier du 10 mai à Minerve © S. Brisa



➤ Visite terrain aménagement forestier du 10 mai à Minerve © S. Brisa

- ▶ **Requalification et mise en valeur des espaces publics de la cité de Minerve** : réunion sur le projet de cahier des charges de la mission d'élaboration de l'avant-projet avec les élus, le CAUE, la DREAL et l'UDAP en juillet, suivi du lancement d'une consultation en octobre puis de la réception des offres en novembre, participation à l'analyse des offres en réunion avec les élus, le CAUE et la DREAL en décembre.
- ▶ **Sauvegarde et mise en valeur de l'ancien castrum à La Livinière (1ère tranche)** : en appui à la commune, réunion avec les élus, l'architecte du patrimoine du Département et le prestataire en juin.
- ▶ **Sauvegarde et mise en valeur de la chapelle de Centeilles à Siran** : en appui à l'association gestionnaire, organisation d'une réunion d'échanges avec les responsables de l'association, les élus de la commune, la DRAC, les services patrimoine de la Région et du Département et l'architecte du patrimoine prestataire en juin.




➤ Chapelle de Centeilles à Siran © G. Souche

- ▶ **Projet de liaison douce à Cessero** : réunion sur l'étude de faisabilité avec les élus, le Parc naturel régional du Haut-Languedoc, l'agence technique départementale et le prestataire en octobre.

- ▶ **Projet d'itinéraire patrimonial à La Caunette** : réunion d'étapes avec les élus, la Communauté de communes du Minervois au Caroux, le Pays d'art et d'histoire et l'UDAP en octobre.
- ▶ **Amélioration de la couverture en téléphonie mobile sur Azillanet et Cesseras** : en appui aux deux communes, réunion avec les élus et l'opérateur, en vue d'alerter sur la nécessité d'une bonne intégration paysagère en mairie de Cesseras en mars.
- ▶ **Amélioration de la couverture en téléphonie mobile sur La Livinière** : en appui à la commune, réunion avec les élus, la DREAL et l'opérateur, sur le terrain au-dessus de Saint Julien des Meulières, en mai.



- › Visite terrain avant implantation d'une antenne de téléphonie mobile le 22 mai à La Livinière © S. Brisa
- ▶ **Déploiement de la fibre optique à Cesseras** : en appui à la commune, réunion après réalisation des travaux avec les élus et l'opérateur sur le terrain en avril.



- › Visite terrain après travaux déploiement de la fibre optique du 13 avril à Cesseras © S. Brisa
- ▶ **Projet de nouvelle artère aérienne entre La Livinière et Siran sur la RD168** : en appui aux deux communes, réunion avec les élus, l'agence technique départementale et les responsables d'ORANGE sur le terrain en juillet.

- ▶ **Faisabilité d'un outil de protection de type Site Patrimonial Remarquable (SPR) à l'échelle du Grand Site** : à la demande du Comité des élus, organisation d'une réunion technique d'échanges préalables avec les services de l'Etat (DREAL, UDAP, DDTM) à Béziers en octobre.
- ▶ **Plan de mobilité à l'échelle du Pays Haut Languedoc et Vignobles** : participation à deux ateliers, à Saint Pons en mai, et à Bédarieux en novembre.

Implication dans les différents réseaux :

- ▶ **Conseil départemental de l'Hérault** : atelier élus/techniciens inter OGS/GSF organisé par le Département à Montpellier en avril.
- ▶ **Démarche Grand Site de France Salagou Cirque de Mourèze portée par le Syndicat mixte du Grand Site** : comité de pilotage de validation du dossier de candidature au label GSF avec le Sous-préfet de Lodève en septembre.
- ▶ **Réseau des Grands Sites de France (RGSF)** : séminaire technique annuel fin janvier en visio, rencontres annuelles au Havre pour le Grand Site de France Falaises d'Étretat-Côte d'Albâtre (Seine-Maritime) en octobre.



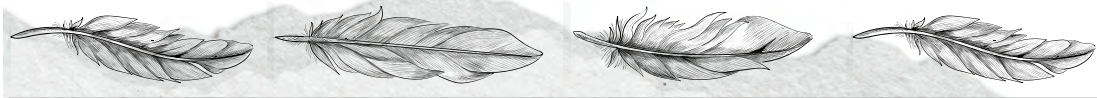
- › Rencontres des Grands Sites de France des 5 et 6 octobre au Havre © S. Brisa

LA REVUE DE
PRESSE DU PAYSPAYS HAUT
LANGUEDOC ET
VIGNOBLES

2023

01.01.2023
31.12.2023

VU DANS LA PRESSE

LA REVUE DE
PRESSE DU PAYS

12 JANVIER 2023



Pays Haut-Languedoc et vignobles Grand Site : lancement de l'assistance architecturale



Nouvelle étape pour le Projet Grand Site.

Jean Arcas, président du Pays, vient de réunir le comité des élus du Grand Site du Minervois pour la première fois de l'année. Les élus d'Azillanet, Cesseroas, La Caunette, La Livinière, Minerve et Vélioux ainsi que Josian Cabrol, président de la communauté de communes du Minervois au Caroux, ont pu participer à cette réunion et échanger sur plusieurs opérations d'études ou de travaux suivies de près par le Pays sur le Grand Site.

À noter le lancement d'une mission de conseil architectural et

paysager auprès des habitants des sept communes, une équipe sera présente un mardi par mois dès janvier pour accompagner gratuitement les particuliers à concevoir leurs projets de construction, rénovation ou d'aménagement.

Le projet de Grand Site de France Cité de Minerve gorges de la Cesse et du Brian se déroule en partenariat avec la communauté de communes, le Parc naturel régional, le Département, et la Dreal.

> Contact : 06 31 43 83 08.

LA REVUE DE
PRESSE DU PAYS

8 AVRIL 2023



Pays Haut-Languedoc et vignobles Opération Grand Site : journée d'échanges avec le ministère

Le Pays Haut-Languedoc et vignobles gestionnaire de l'Opération Grand Site (OGS) Cité de Minerve gorges de la Cesse et du Brian vient de recevoir la référente technique Grands Sites de France du ministère de la transition écologique. Durant toute une journée, de nombreux temps d'échanges sur le terrain et en salle, ont permis à la représentante du ministère, venue avec les services de la sous-préfecture de Béziers, de la Dréal et de la DDTM, de mesurer la dynamique locale engagée, les nombreuses opérations réalisées et en cours, et l'engagement de tous les acteurs sur le Grand Site à préserver, bien gérer et mettre en valeur leur territoire. Alexandre Dye, celui d'Azillanet, Magali Guiraud, de Cessero, Max Fabre, de La Caumette, Pierre-André Pedesseau, de La Livinière, Didier Vorty, de Minerve, les élus d'au-



Une journée riche en échanges et en enseignements autour de cette Opération Grand Site.

tres communes, Marie-Pierre Pons, vice-présidente du conseil départemental, Josian Cabrol, président de la communauté de communes du Minervois au Caroux, Jean Arcas, président du Pays, ainsi que d'autres interve-

nants (viticulteurs, Office de Tourisme, Parc naturel régional du Haut-Languedoc, Département...) s'étaient mobilisés pour l'occasion. Ce point d'étapes s'inscrit dans le cadre de la préparation de la

candidature au label Grand Site de France.

> Contact : Sylvain Brisa, chargé de mission Opération Grand Site Pays Haut Languedoc et Vignobles au 06 31 43 83 08

LA REVUE DE
PRESSE DU PAYS

9 JUIN 2023




Pays Haut-Languedoc et vignobles Opération grand site : une méthode à suivre

La démarche Grand Site de France cité de Minerve, gorges de la Cesse et du Brian se déroule. Cette démarche implique à la fois une méthode à suivre pour toute opération, et des objectifs communs à atteindre : la préservation et la mise en valeur d'un territoire déjà reconnu comme d'exception au niveau national...

Lors du dernier comité des élus que préside Jean Arcas, Marie-Françoise Franc-Rouanet, maire de Vélioux, a été invitée à témoigner pour présenter le projet d'aire d'accueil et d'infor-

mation que porte la commune et qui va rentrer désormais dans une phase de concrétisation... Elle a pu faire partager aux autres élus présents la façon dont la commune avait travaillé jusqu'à l'obtention des financements de l'État et du Département. Volonté partagée des élus, continuité de l'action, méthode, concertation avec dialogue et appui des partenaires dès le début et à chaque étape du projet sont des facteurs de réussite...

> Contact : 06 31 43 83 08



La préservation et la r **6 ARTICLES** ire.

LA REVUE DE
PRESSE DU PAYS

24 JUIN 2023



Pays Haut-Languedoc et vignobles Opération Grand Site : anticiper l'avenir

Dans le cadre du programme de coopération européenne Oenomed, le Département vient de réaliser une étude (diagnostic et orientations...) sur le Grand Site Cité de Minerve, gorges de la Cesse et du Brian.

Le rendu de cette étude, lancée en mars 2022 et confiée à un cabinet, vient de se tenir à Siran devant les élus des communes d'Azillanet, Cessero, La Caunette, La Livinière, Minerve, Siran, Vélioux, des agriculteurs locaux et des représentants de plusieurs collectivités et organismes dont le syndicat de l'AOP Mi-



Le rendu de cette étude, lancée en mars 2022, vient de se tenir à Siran.

nervois, la communauté de communes du Minervois au Caroux, le Parc naturel régional du Haut-Languedoc et le

Pays Haut-Languedoc-et-vignobles.

Cette mission, qui s'est déroulée dans le cadre de nombreux

temps d'échanges locaux, a permis de poser un diagnostic complet de l'agriculture sur le Grand Site et proposer des grandes orientations pour accompagner son développement dans les années qui viennent : maintenir une activité agricole dynamique et diversifiée sur le territoire ; identifier le foncier agricole disponible et planifier sa reconquête ; promouvoir une agriculture durable et qui valorise le patrimoine bâti et paysager...

Le conseil départemental de l'Hérault accompagne depuis le début le projet de label Grand Site de France...

LA REVUE DE
PRESSE DU PAYS

27 OCTOBRE 2023



La Caunette Opération Grand Site : un point précis sur l'avancement

Le comité des élus du Grand Site de France, cité de Minerve, gorges de la Cesse et du Brian a été accueilli ce jeudi à l'Ostal de la Cesse par le maire de La Caunette. Les élus des communes concernées (Azillanet, Cessero, La Caunette, La Livinière, Minerve et Vélioux) ont participé. Jean Arcas, président du Pays Haut-Languedoc et vignobles (PHLV) a rappelé que lors de l'élaboration du dossier un bilan qualitatif et quantitatif des actions allait devoir être produit. « Toutes les actions en cours, schémas de référence, d'études d'avant-projets, travaux, ac-



Les élus de l'Opération Grand Site étaient réunis à La Caunette.

tions de communication ou ingénierie d'accompagnement ont été passées au crible », dit un représentant du PHLV.

► Correspondant Midi Libre : 06 74 38 47 53.

LA REVUE DE
PRESSE DU PAYS

⋮

9 NOVEMBRE 2023



Pays Haut-Languedoc et vignobles Vers le label Grand Site de France

Le dossier de candidature au label Grand Site de France Cité de Minerve, gorges de la Cesse et du Brian s'élabore petit à petit. Il doit prouver que les élus des communes d'Azillanet, Cessero, La Camette, La Livinière, Minerve, Siran et Vèlieux travaillent à améliorer les conditions de protection, de réhabilitation et de gestion active du paysage, à mieux accueillir les visiteurs, à générer un développement économique local durable et bénéficiant aux habitants.

Ce dossier va s'appuyer également sur le bilan du programme d'actions mis en œu-



Un dossier déterminant pour l'avenir du territoire.

vre de 2019 à 2023. Déterminant pour l'avenir du territoire, ce dossier va s'appuyer sur une consultation auprès des habi-

tants des sept communes **jusqu'au 30 novembre.**

Grâce à un questionnaire accessible en ligne sur le site in-

ternet du Pays, par boîte aux lettres, par mail, l'habitant, acteur essentiel sera contacté et pourra se mobiliser dans cette démarche collective.

Le projet de label Grand Site de France est porté par le Pays avec le soutien de la Dreal Occitanie et des fonds européens du programme Leader 2023-2027, et en partenariat avec la communauté de communes du Minervois au Caroux, le Parc naturel régional du Haut-Languedoc, et le conseil départemental de l'Hérault.

> Le questionnaire est accessible sur www.payshlv.com

Syndicat mixte du
Pays Haut Languedoc et Vignobles
1 rue de la Voie Ferrée
34360 Saint-Chinian
Tél : 04 67 38 11 10
contact@payshlv.com
www.payshlv.com
www.haut-languedoc-vignobles.com

 SyndicatMixteduPaysHLV

